



U.S. PONTEDECIMO 1907 CICLISMO

ASSOCIAZIONE DILETTANTISTICA

ENTE PROMOTORE



REGIONE LIGURIA
ASSESSORATO ALLO SPORT

CON IL PATROCINIO DI



REGIONE LIGURIA



COMUNE di CHIAVARI



Municipio V Valpolcevera



ASSESSORATO ALLO SPORT
COMUNE DI GENOVA

IN COLLABORAZIONE CON



COMUNE di CHIAVARI



COMUNE di COGORNO



COMUNE di LEIVI



PRESENTA

78° GIRO DELL'APPENNINO

GRAN PREMIO ELAH-DUFOUR NOVI

65° Gran Premio Città di Genova

24° TROFEO REGIONE LIGURIA

TROFEO TIGULLIO E GOLFO PARADISO

TRE COLLI CUP

CHIAVARI 9 APRILE 2017



Veduta aerea del primo "Designer Outlet" italiano - IPER e cantieri - Serravalle Scrivia (AL)



IMPRESA TRE COLLI SPA

DIVISIONE PREFABBRICATI



Sede e Direzione Generale:
15060 CARROSIO (AL) - Via Jutificio, 1
Tel. (0143) 644111
Telex 225277 TRECOL I
Telefax (0143) 683291

Stabilimento:
CARROSIO Strada Sottovalle km 0,300
Tel. (0143) 648910

**Strutture e componenti in cemento armato
normale e precompresso per edifici, impianti sportivi e stadi.**

Strutture prefabbricate per viabilità industriali, residenziali.

Fabbricati industriali multipiano.

Pannelli di tamponamento.

Probabilmente a quei tempi le possibilità di svago e divertimento nel tempo libero non saranno state granchè se proprio la sera di ferragosto di quel lontano 1907 un gruppo di intraprendenti pontedecimesi, riuniti nella trattoria Vercellese del Gavi, situata nella odierna Piazza Arimondi, decisero di fondare l'Unione Sportiva Pontedecimo. Certo non potevano prevedere che la loro creatura arrivasse a celebrare nel 2017 ben 110 anni di attività sportiva.

E' sempre rivolgendo il pensiero a chi non c'è più che gli attuali soci dell'U.S.Pontedecimo Ciclismo hanno dato vita al 78° Giro dell'Appennino che si svolgerà Domenica 9 Aprile 2017. In questa edizione la nostra corsa sarà affiancata dalla Elah-Dufour Novi, la nota azienda dolciaria di Novi Ligure, in qualità di Main Sponsor. Prenderà la denominazione di Giro dell'Appennino - Gran Premio Elah-Dufour Novi e dopo il ritrovo di partenza presso il Retail Park di Serravalle Scrivia, partirà ufficialmente davanti allo stabilimento del nuovo Main Sponsor.

Si concluderà a Chiavari sul lungomare di corso C.Colombo dopo 199 km. di percorso con novità di rilievo, rispetto allo scorso anno, che confermeranno l'alto valore tecnico da sempre distintivo della nostra manifestazione sportiva. Solo per questa edizione abbiamo eliminato la Bocchetta, salita simbolo della gara, perché posta nella prima parte avrebbe frazionato troppo la corsa rendendola organizzativamente ingestibile. Ma abbiamo inserito nel tratto finale le salite di Monte Domenico e di Leivi che favoriranno gli atleti più in forma e probabilmente un arrivo solitario.

Chiavari ospita per la seconda volta consecutiva l'arrivo della nostra corsa e, per il sostegno ricevuto nell'organizzazione dell'evento, sentiamo il dovere di ringraziare il Sindaco Roberto Levaggi, il Vice Sindaco e Assessore allo Sport Sandro Garibaldi e tutti gli sportivi della Città di Chiavari che, con Cogorno e Leivi, per il 2017 hanno ottenuto l'alto riconoscimento di "Comunità Europea dello Sport". Da parte nostra omaggiamo la "Comunità" con un ulteriore passaggio della corsa a Chiavari e con l'attraversamento dei Comuni di Cogorno e di Leivi.

Vogliamo ringraziare anche l'Assessore allo Sport della Regione Liguria Ilaria Cavo sempre vicina a noi per promuovere e valorizzare la gara che si disputa ininterrottamente dal 1934. Senza dimenticare il nuovo consigliere delegato allo sport del Comune di Genova, Stefano Anzalone, le cui proposte avrebbero meritato l'arrivo nel centro della città capoluogo, rimandato al prossimo anno per i precedenti impegni da noi assunti.

Ricorrono 70 anni dalla vittoria di Alfredo Martini al Circuito dell'Appennino del 1947. L'indimenticato grande Commissario Tecnico della nazionale italiana di Ciclismo e maestro di vita conquistò la vittoria scalando l'allora sterrata Bocchetta con un rapporto impossibile, 51x21, rimasto indelebile nella memoria degli sportivi genovesi. Nel 1998 la nostra associazione a riconoscenza di una vita dedicata al ciclismo gli conferì il primo Appennino d'oro. Il premio annuale fu assegnato in seguito a numerosi campioni che onorarono l'albo d'oro del Giro dell'Appennino. Quest'anno il C.D. dell'U.S.Pontedecimo Ciclismo all'unanimità ha deciso di premiare con l'Appennino d'oro un grande campione che non ha mai vinto al Giro dell'Appennino pur vantando numerosi piazzamenti, ma con una brillante carriera di tutto rispetto costellata di significative vittorie. Allievo e naturale successore di Martini alla guida della nazionale italiana, Davide Cassani è ben meritevole di ricevere il prestigioso riconoscimento da anni offerto dalla ditta Tre Colli di Carrosio.

Ringraziamo ancora la Polizia Stradale, i Carabinieri, le Polizie Municipali, le Pubbliche Assistenze e tutto il Servizio Sanitario al seguito e nelle postazioni fisse che garantiscono sicurezza e regolarità della corsa; le Istituzioni, gli sponsor e i collaboratori che, in misura diversa, hanno reso possibile la realizzazione della manifestazione sportiva più longeva e più importante per la città di Genova.

Ivano Carrozzino

Presidente U.S.Pontedecimo Ciclismo A.D.



* ORGANIZZAZIONE

U.S. PONTEDECIMO 1907 ciclismo A. D.
via G.Poli 28 - Genova Pontedecimo
e-mail: segreteria@uspontedecimo.it
web: www.uspontedecimo.it

PRESIDENTE

Ivano CARROZZINO cell. +39 340 0507801

Presidente Onorario

Tomaso MORGAVI

VICE PRESIDENTE

Andrea NEGRO
Giulio TORTI

SEGRETARIO

Fabio BARBIERI (interim)

VICE SEGRETARIO

Riccardo ALFONSI

TESORIERE

Fabio BARBIERI

ECONOMO

Giuliano LODIGIANI

CONSIGLIERI

Gianni BRIGATI
Alessandro CAMORIANO
Roberto CAPURRO
Pino LEOTTA
Silvano PARODI
Angelo SCOTTO

REVISORI dei CONTI

Presidente	Cesare TRUCCO
Revisori	Roberto GRASSO Giorgio PEDEMONTE
Supplente	Bruno VASSALLO

COLLEGIO dei PROBIVIRI

Giuseppe BISIO
Luigi BOCCARDO
Mario GROSSO

Addetto Stampa

Ottavio TRAVERSO - cell. +39 347 4656440

* DIREZIONE TECNICA

Direzione d'organizzazione

Silvano PARODI - cell. +39 339 4631087
Giuliano LODIGIANI - cell. +39 339 3223529
Andrea NEGRO - cell. +39 392 7484324

Addetto alla giuria

Antonio BISIGNANI - cell. +39 347 2625770

Addetto Antidoping

Roberto CAPURRO - cell. +39 338 7165961

Servizio Sanitario

dott. Sergio AGOSTI - cell. +39 348 7760927
dott. Francesco TANDA
dott. Vittorio INVITTO

Pubbliche Relazioni

Fabio BARBIERI - cell. +39 334 2112676

Speaker

Stefano BERTOLOTTI - cell. +39 335 5726821

Responsabile Partenza

Giuliano LODIGIANI - cell. +39 339 3223529

Responsabile Arrivo

Angelo SCOTTO - cell. +39 347 6774090

Coordinatore moto

Pier Nicola PESCE

Addetto alla lavagna

Riccardo ALFONSI

Allestimenti

CLAS EVENTI S.r.l.

* GIURIA

Presidente di Giuria

Christopher ENZI (AUT)

Componenti di Giuria FCI

Tiziana COCCIONI - cell. +39 3474195094
Davide BARDELLI

Giudice d'arrivo

Valentina RAINERO

Giudici in moto

Elisa DABBENE
Paolo FABBRI
Valeria LAGUZZI



MAIN SPONSOR



SPONSOR



PARTNER



MEDIA PARTNER



ALBO D'ORO * PALMARÉS * ROLL OF HONOUR

 16/09/1934: COMO Augusto	 11/09/1966: DANCELLI Michele	 03/05/1992: CHIAPPUCCI Claudio
 11/08/1935: COMO Augusto	 01 Ottobre 1967: DANCELLI Michele (****)	 19/05/1993: CALCATERRA Giuseppe
 23 /08/1936: SIMONINI Settimio	 15/09/1968: MOTTA Gianni	 25/04/1994: BERZIN Eugenj (RUS)
 29/08/1937: CINELLI CIno	 28/09/1969: GIMONDI Felice (****)	 25/04/1995: CASAGRANDE Francesco
 21/08/1938: FERRANDO Luigi	 13/09/1970: MOTTA Gianni	 25/04/1996: BELLI Wladimir
 16/07/1939: MAZZARELLO Lorenzo	 08/08/1971: PETTERSON Gosta (SWE) (****)	 15/06/1997: TONKOV Pavel (RUS)
 04/08/1946: MOLLO Enrico	 25/06/1972: GIMONDI Felice (**)	 14/06/1998: TONKOV Pavel(RUS)
 10/08/1947: MARTINI Alfredo	 05/08/1973: ZILIOI Italo	 13/06/1999: BORGHERESI Simone
 22/08/1948: SIMONINI Settimio	 04/08/1974: BATTAGLIN Giovanni	 11/06/2000: ZANETTI Mauro
 28/08/1949: ROSSI Dino	 03/08/1975: FABBRI Fabrizio	 25/04/2001: SHEFFER Aleksandr (KAZ)
 27/08/1950: SOLDANI Renzo (*)	 16/05/1976: MOSER Francesco (****)	 01/05/2002: FIGUERAS Giuliano
 19/08/1951: MORESCO Rinaldo	 08/05/1977: BARONCHELLI G.B. (****)	 01/05/2003: SIMONI Gilberto
 03/08/1952: ALBANI Giorgio	 18/06/1978: BARONCHELLI G.B.	 25/04/2004: CUNEGO Damiano
 05/08/1953: CONTERNO Angelo	 29/04/1979: BARONCHELLI G.B.	 24/04/2005: SIMONI Gilberto
 01/08/1954: ALBANI Giorgio	 27/04/1980: BARONCHELLI G.B.	 23/04/2006: NOCENTINI Rinaldo
 18/09/1955: COPPI Fausto	 26/07/1981: BARONCHELLI G.B.	 05/08/2007:BERTOLINI Alessandro
 23/09/1956: MAULE Cleto	 20/06/1982: BARONCHELLI G.B.	 03/08/2008: BERTOLINI Alessandro
 01/09/1957: CESTARI Aurelio (**)	 12/06/1983: LEJARRETA Marino (ESP)	 24/06/2009: NIBALI Vincenzo
 24/08/1958: MAULE Cleto	 17/06/1984: BECCIA Mario	 25/04/2010: KISERLOVSKI Robert (CRO)
 09/08/1959: CIAMPI Silvano	 16/06/1985: MOSER Francesco	 10/04/2011: CUNEGO Damiano
 24/07/1960: DAEMS Emile (BEL) (**)	 08/06/1986: BUGNO Gianni	 15/04/2012: FELLINE Fabio
 30/07/1961: ZAMBONI Adriano (**)	 21/06/1987: BUGNO Gianni	 14/07/2013: MUCELLI Davide
 23/09/1962: BALMAMION Franco (***)	 07/08/1988: BUGNO Gianni	 24/06/2014: COLBRELLI Sonny
 01/09/1963: ZILIOI Italo	 25/06/1989: ARGENTIN Moreno (****)	 26/04/2015: FRAILE Omar (ESP)
 26/07/1964: CRIBIORI Franco (***)	 17/06/1990: GIUPPONI FLavio	 17/04/2016: FIRSANOV Sergey (RUS)
 08/08/1965: DANCELLI Michele	 05/05/1991: DE WOLF Dirk (BEL)	

(*) Campionato Italiano Indipendenti

(**) Prova Campionato Italiano Professionisti

(***) Prova Unica Campionato Italiano Professionisti

(****) Prova Campionato Italiano a Squadre





L'arrivo in solitaria del russo Sergey Firsanov nel 2016

PLANIMETRIA * PLANIMÉTRIE * MAP



KM 0
KM 0 * ACTUAL START



NOVI LIGURE - (Stab. Elah-Dufour)
Trasferimento 2500 m.
transfèrement 2500 m.
m. 2500 transfer
ORE 11:15 - 11.15 am

RIFORNIMENTO
RAVITAILLEMENT * FEED ZONE



KM. 85,9 - 90,9
FASCIA DI CARLO - LACCIO

ARRIVO
ARRIVÉE * FINISH



CHIAVARI
Corso C. COLOMBO
ore 16:00 circa
16.00 h environ
4.00 pm about

CRONOTABELLA * ITINÉRAIRE HORAIRE * ITINERARY TIMETABLE

	Altitudine Altitude Altitude	LOCALITÀ * LIEU * PLACE	KM parziali KM partiel Partial KM	KM percorsi KM parcourus Covered KM	Km da percorrere KM a parcourir KM to be covered	MEDIA ORARIA MOYENNE AVERAGE SPEED KM/H		
						39 hh.mm	41 hh.mm	43 hh.mm
PROVINCIA di ALESSANDRIA								
RITROVO	201	RETAIL PARK Serravalle	-	-	-	11:10	11:10	11:00
Km.0	197	Stab. ELAH-Dufour	↑	via Serravalle	2,5	-	199,0	11:15 11:15 11:15
	197	Novi Ligure	↵	via Roma	3,8	3,8	195,2	11:20 11:20 11:20
T.V.	214	Pasturana	↑	SS211	3,3	7,1	191,9	11:25 11:25 11:24
	197	Francavilla Bisio	↵	SR10	3,1	10,2	188,8	11:30 11:29 11:29
	214	Gavi Ligure	↗	SP180	9,5	19,7	179,3	11:45 11:43 11:42
T.V.	254	Carrosio	↑	SP180	4,6	24,3	174,7	11:52 11:50 11:48
	338	Voltaggio	↵	SP180	5,1	29,4	169,6	12:00 11:58 11:56
	573	Passo della Castagnola	↑	SP180	4,6	34,0	165,0	12:07 12:04 12:02
AREA METROPOLITANA di GENOVA								
	357	Borgo Fornari	↗	Corso Trento Trieste	5,7	39,7	159,3	12:16 12:13 12:10
	369	Busalla	↑	via Martiri della Libertà	2,2	41,9	157,1	12:19 12:16 12:13
	472	Passo dei Giovi	↑		2,3	44,2	154,8	12:23 12:19 12:16
	118	Mignanego	↑	via Piave	6,5	50,7	148,3	12:33 12:29 12:25
T.V.	79	Genova - Pontedecimo	↑	Piazza Pontedecimo	4,0	54,7	144,3	12:39 12:35 12:31
	48	Genova - Morigallo	↵	via Lungotorrente Polcevera	3,6	58,3	140,7	12:44 12:40 12:36
T.V.	134	Pedemonte	↑	via Fratelli Canepa	5,5	63,8	135,2	12:53 12:48 12:44
	468	Crocetta d'Orero	↑	SP3	7,2	71,0	128,0	13:04 12:58 12:54
	410	Casella	↗	via Circonvallazione	3,0	74,0	125,0	13:08 13:03 12:58
T.V.	458	Montoggio	↑	via Milite Ignoto (SS226)	6,9	80,9	118,1	13:19 13:13 13:07
	528	Fascia di Carlo	↑	SS226	5,0	85,9	113,1	13:27 13:20 13:14
	628	Laccio	↵	SP62	5,0	90,9	108,1	13:34 13:28 13:21
	673	Passo della Scoffera	↑	vis Scoffera	1,3	92,2	106,8	13:36 13:29 13:23
	610	Sottocolle	↵	SP77 - GALLERIA (mt. 180)	2,1	94,3	104,7	13:40 13:33 13:26
	219	Ferriere	↗	SP19	10,5	104,8	94,2	13:56 13:48 13:41
	337	Lumarzo	↑	SP19	2,1	106,9	92,1	13:59 13:51 13:44
	461	Pannesi	↑	SP19	3,7	110,6	88,4	14:05 13:56 13:49



CRONOTABELLA * ITINÉRAIRE HORAIRE * ITINERARY TIMETABLE

	Altitudine Altitude Altitude	LOCALITÀ * LIEU * PLACE	KM parziali KM partiel Partial KM	KM percorsi KM parcourus Covered KM	Km da percorrere KM a parcourir KM to be covered	MEDIA ORARIA MOYENNE AVERAGE SPEED KM/H			
						39 hh.mm	41 hh.mm	43 hh.mm	
🏔️	480	Colle Caprile	↪ SP333	3,2	113,8	85,2	14:10	14:01	13:53
	350	Uscio	↑ SP333	1,5	115,3	83,7	14:12	14:03	13:55
	99	Avegno	↑ SP333	5,5	120,8	78,2	14:20	14:11	14:03
	20	Recco	↩ SS1	4,6	125,4	73,6	14:27	14:18	14:09
🏔️ 🚧	269	Ruta di Camogli	↑ SS1 - GALLERIA (mt. 75)	3,8	129,2	69,8	14:33	14:24	14:15
	158	San Lorenzo	↪ via San Lorenzo	2,6	131,8	67,2	14:37	14:27	14:18
	3	S. Margherita Ligure	↩ Viale A.Doria	4,1	135,9	63,1	14:44	14:33	14:24
	4	Rapallo	↪ SS1	2,9	138,8	60,2	14:48	14:38	14:28
🚧	80	Zoagli - loc. Castellaro	↑ GALLERIA (mt. 334)	3,9	142,7	56,3	14:54	14:43	14:34
	17	Zoagli	↑ SS1	1,3	144,0	55,0	14:56	14:45	14:35
🚧	85	Zoagli	↑ SS1 - GALLERIA (mt. 30)	1,5	145,5	53,5	14:58	14:47	14:38
🚧	86	Zoagli	↑ SS1 - GALLERIA (mt. 30)	0,1	145,6	53,4	14:59	14:48	14:38
🚧	189	Le Grazie	↑ SS1 - GALLERIA (mt. 235)	2,5	148,1	50,9	15:02	14:51	14:41
	6	Chiavari	↩ Corso Italia	2,6	150,7	48,3	15:06	14:55	14:45
	7	Lavagna	↑ SS1	3,0	153,7	45,3	15:11	14:59	14:49
🚧	5	Cavi Lavagna	↑ GALLERIA (mt. 650)	3,6	157,3	41,7	15:17	15:05	14:54
	11	Sestri Levante	↪ Piazza della Repubblica	2,1	159,4	39,6	15:20	15:08	14:57
	17	Sestri Levante	↩ SP44	2,2	161,6	37,4	15:23	15:11	15:00
	30	Santa Vittoria	↩ SP88	2,2	163,8	35,2	15:27	15:14	15:03
🏔️	401	Monte Domenico	↑ SP88	6,0	169,8	29,2	15:36	15:23	15:11
	149	Loc. Frisolino	↩ SP26	2,8	172,6	26,4	15:40	15:27	15:15
🚧	63	Loc.Conscenti	↑ SP26 - GALLERIA (mt.120)	4,9	177,5	21,5	15:48	15:34	15:22
	9	S. Salvatore di Cogorno	↪ Corso Giacomo Matteotti	4,4	181,9	17,1	15:54	15:41	15:28
	23	Carasco	↩ via Selaschi	2,7	184,6	14,4	15:59	15:45	15:32
	224	S.Bartolomeo	↪ via Miramare	2,2	186,8	12,2	16:02	15:48	15:35
🏔️	284	Leivi	↑ Via San Rufino	3,2	190,0	9,0	16:07	15:53	15:40
	6	Chiavari	↩ via Groppo	8,0	198,0	1,0	16:19	16:04	15:51
ARRIVO	4	CHIAVARI	Corso Colombo	1,0	199,0	0,0	16:21	16:06	15:52



IL PERCORSO * LE PARCOURS * THE ROUTE

Percorso molto mosso e costellato, soprattutto nel finale, di salite di medie lunghezze, più o meno ripide alle quali fanno seguito discese a tratti impegnative e tecniche.

Partenza da Serravalle Scrivia (zona stabilimento Elah-Dufour) e primi chilometri ondulati in direzione del primo GPM posto sul Passo della Castagnola (4,6 Km di ascesa, pendenza media del 5,1%). Poco più di 10 chilometri e si affronta lo strappo che porta al Passo dei Giovi (km. 44,2). Una veloce discesa porta alla periferia nord della città di Genova; vengono attraversati i quartieri di Pontedecimo, San Quirico sino a Morigallo dove si abbandona la città di Genova svoltando sulla SP3 in direzione del secondo GPM di Crocetta di Orero (Km. 7,2 di ascesa - 4,6%).

A Casella, dopo una breve discesa, si prosegue in leggera ascesa verso il Passo della Scoffera dove è posto il rifornimento fisso nella zona tra Fascia di Carlo e Laccio. La successiva e lunga discesa di Boasi, che a tratti risulta impegnativa, porta in Valfontanabuona nella località Ferriere dove inizia la salita che porta al terzo GPM di Colle Caprile (Km. 9 di ascesa - 2,9%).

Una lunga, ed a tratti impegnativa discesa, dopo aver attraversati i paesi di Uscio ed Avegno, porta a Recco. Proseguendo sull'Aurelia in direzione levante, si affronta il quarto GPM sulla Ruta di Camogli (Km. 3,8 di ascesa - 6,6%). In località San Lorenzo, si scende a Santa Margherita Ligure e proseguendo lungo la SP227 si raggiunge Rapallo dove si rientra sull'Aurelia.

Sempre in direzione levante lungo il continuo saliscendi, caratteristico della costa ligure, si affronta lo strappo delle Grazie. La successiva discesa, con una serie di tornanti nella parte finale, porta al primo attraversamento di Chiavari.

A Sestri Levante, si abbandona l'Aurelia ed il mare, in direzione del quinto GPM di Monte Domenico (km. 6 di ascesa - 6,2%); la salita nella parte finale raggiunge pendenze a doppia cifra (fino al 19%).

Dopo una breve ed impegnativa discesa (caratterizzata da tornanti e pendenze molto elevate) un lungo falsopiano a scendere porta a S. Salvatore di Cogorno, dove si ritorna a salire per affrontare al Km. 190 di gara l'ultimo GPM di Leivi (Km 5,4 di ascesa - 4,8%); anche in questo caso le pendenze sono doppia cifra.

Al termine restano poco meno di 9 Km; una lunga discesa, a tratti impegnativa, attraversa il paese di Leivi e termina nel centro di Chiavari immettendosi nuovamente sull'Aurelia; all'altezza dell'incrocio con Corso Marconi, si svolta in Viale Groppo che da accesso al rettilineo finale posto in Corso Cristoforo Colombo.

Le parcours est très varié et, surtout dans la partie finale, il y a des montées de longueur moyenne, plus ou moins rapides, suivies par des descentes techniques.

Départ de Serravalle Scrivia (près de l'usine Elah-Dufour) et premiers kilomètres ondulés vers le premier GPM sur le Passo della Castagnola (4,6km de montée, pente moyenne de 5,1%). Après 10km la course monte vers Passo dei Giovi (au km 44,2).

Une descente rapide conduit à la périphérie nord de la ville de Genova; on traverse les quartiers de Pontedecimo, San Quirico, Morigallo où on quitte Genova vers le deuxième GPM de Crocetta di Orero (7,2km de montée, pente moyenne de 4,6%) sur la route SP3.

A Casella, après une courte descente, les coureurs vont monter vers Passo della Scoffera où il y a le ravitaillement fixe entre Fascia di Carlo et Laccio. La longue descente de Boasi, parfois difficile, conduit en Valfontanabuona à Ferriere, où commence la montée vers le troisième GPM de Colle Caprile (9km de montée, pente moyenne de 2,9%).

Dans la longue et parfois difficile descente qui conduit à Recco, on traverse les villages de Uscio et Avegno. On continue sur la route Aurelia vers est pour arriver au quatrième GPM de Ruta di Camogli (3,8km de montée, pente moyenne de 6,6%). A San Lorenzo la route descend vers Santa Margherita Ligure; en parcourant la route SP227 on arrive à Rapallo où on rentre sur la route Aurelia.

On continue vers est le long des hauts et des bas, typique de la côte ligure, vers la montée delle Grazie. La descente qui suit, avec des virages serrés dans la partie finale, conduit à la première traversée de Chiavari.

A Sestri Levante la course quitte la route Aurelia et la mer, vers le quinzième GPM de Monte Domenico (6km de montée, pente moyenne de 6,2%); la montée dans la partie finale atteint une pente à deux chiffres (jusqu'à 19%).

Après une courte et difficile descente (avec virages serrés et pentes très raides) une long descente faux plats conduit à S. Salvatore di Cogorno, où commence la montée vers le dernier GPM au km 190 (5,4km de montée, pente moyenne de 4,8%), aussi en ce cas très raide.

A 9km de l'arrivée, le long d'une descente, dans quelques traits difficile, on traverse Leivi et on arrive dans le centre de Chiavari sur la route Aurelia; à l'intersection avec Corso Marconi on tourne à droite en Viale Groppo pour prendre la dernière ligne de l'arrivée en Corso Colombo.

The route is very varied featuring some climbs of medium length, especially in the last part; in some cases the climbs are steep, followed by some technical descents.

The start is in Serravalle Scrivia (near factory Elah-Dufour), then the race runs along up and down roadways until the first GPM at Passo della Castagnola (a climb of 4.6 km with an even gradient of 5.1%). After about 10 kilometres there is the second climb, Passo dei Giovi (at km 44,2).

A fast descent leads to the northern outskirts of the city of Genoa and then through the districts of Pontedecimo, San Quirico and Morigallo where it leaves the built-up area of Genoa on SP3 towards the second climb of Crocetta di Orero (a climb of 7,2 km with an even gradient of 4,6%).

A short descent leads to Casella and then heads to Passo della Scoffera where there is the fixed feed zone between Fascia di Carlo and Laccio. The long descent of Boasi, at times steep, leads to Valfontanabuona; at Ferriere starts the climb that leads to the third GPM of Colle Caprile (a climb of 9 km with an even gradient of 2,9%).

A long and technical descent leads to Recco crossing Avegno and Uscio. The race then runs along the road Aurelia (direction east) towards the fourth GPM at Ruta di Camogli (a climb of 3,8 km with an even gradient of 6.6%). After crossing San Lorenzo the race descends towards Santa Margherita Ligure and then heads towards Rapallo.

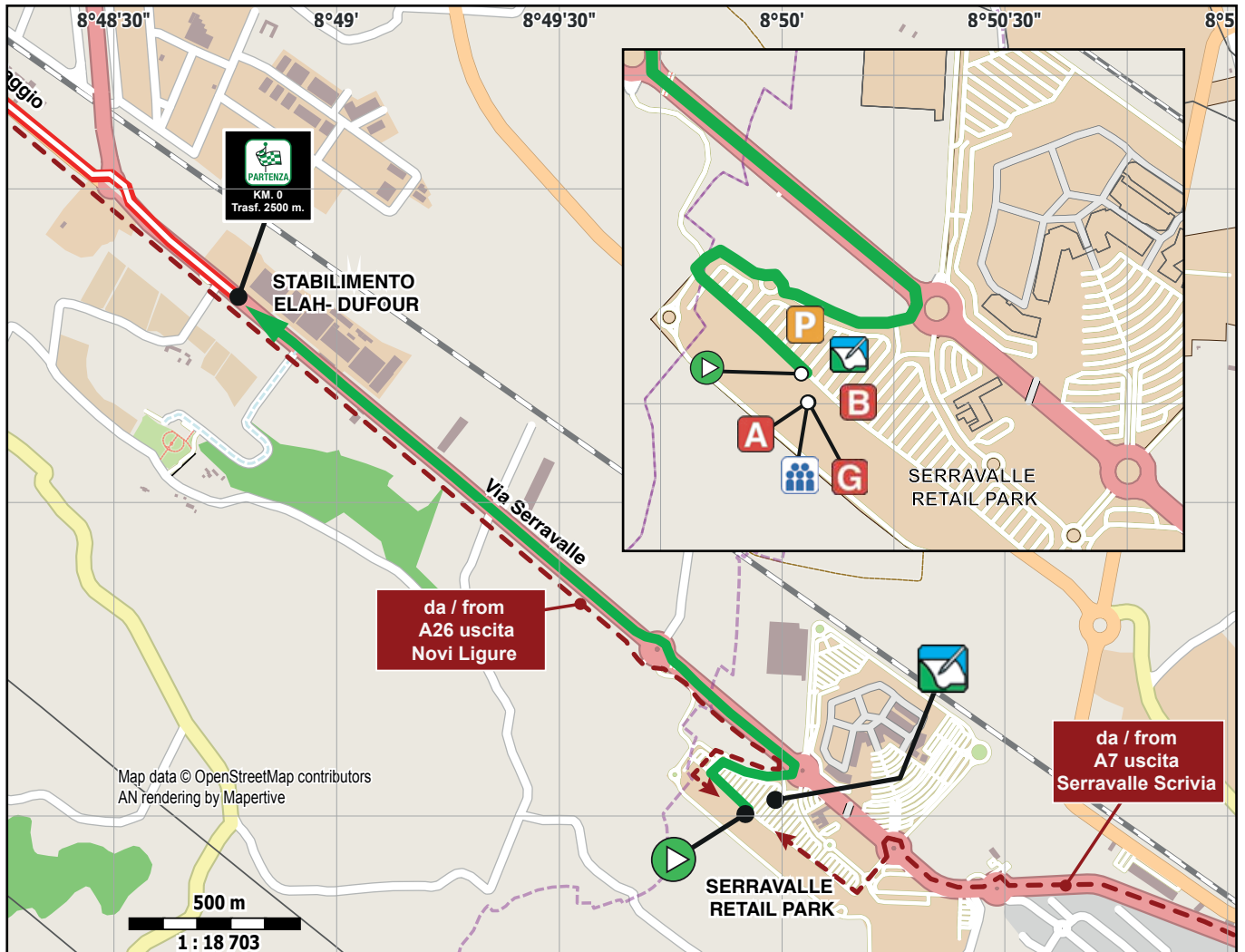
The riders then go east along the up and downs typical of the Ligurian Coast towards the climb delle Grazie. The descent, with a series of bends in the last part, leads to the first crossing of Chiavari.

At Sestri Levante the race leaves the road Aurelia and the sea towards the fifth GPM of Monte Domenico (a climb of 6 km with an even gradient of 6,2%); the climb in the final part is really steep (up to 19%).

After a short and technical descent with bends and a high gradient, the road is apparently flat up to San Salvatore di Cogorno, where the riders have to face the ascent towards the last GPM of Leivi (a climb of 5,4 km with an even gradient of 4,8%). The climb had a high gradient (up to 15%).

At 9km to the finish line, a long descent, at times challenging, leads to the crossing of Leivi and ends in the centre of Chiavari, back onto the road Aurelia. At the crossing with Corso Marconi, the race turns right into Viale Groppo towards the home stretch in Corso Cristoforo Colombo.

PARTENZA * DEPART * START



GIURIA, DIREZIONE ORGANIZZAZIONE, SEGRETERIA
COLLÈGE DES COMMISSAIRES, DIRECTION D'ORGANISATION, SECRÉTARIAT
JURY, RACE MANAGEMENT, SECRETARIAT
 "Serravalle RETAIL PARK" - via Novi 39, Serravalle (AL)



VERIFICA LICENZE * PERMANENCE DE DÉPART * LICENCES CHECK
 "Serravalle RETAIL PARK" - via Novi 39, Serravalle (AL)
 8 aprile dalle ore 15:30 alle ore 16:45 * 8 avril de 15.30 à 16.45 * April 8th 03.30-04.45 PM



RIUNIONE DIRETTORI SPORTIVI
RÉUNION DES DIRECTEURS SPORTIFS * TEAM MANAGERS MEETING
 "Serravalle RETAIL PARK" - via Novi 39, Serravalle (AL)
 8 aprile ore 17:00 * 8 avril à 17.00 * April 8th 05.00 PM



RITROVO * RASSEMBLEMENT DE DÉPART * START MEETING POINT
 "Serravalle RETAIL PARK" - via Novi 39, Serravalle (AL)
 9 aprile ore 9:45 * 9 avril à 9.45 * April 9th 09.45 AM



FIRMA FOGLIO DI PARTENZA * SIGNATURE FEUILLE DE DÉPART * SIGNATURE CHECK
 "Serravalle RETAIL PARK" - via Novi 39, Serravalle (AL)
 9 aprile dalle ore 10:00 alle ore 10:45 * 9 avril de 10.00 à 10.45 * April 9th 10.00-10.45 AM



INIZIO TRASFERIMENTO * DÉPART FICTIF * START TRANSFER
 "Serravalle RETAIL PARK" - via Novi 39, Serravalle (AL)
 9 aprile alle ore 11:10 * 9 avril à 11.10 * April 9th 11.10 AM

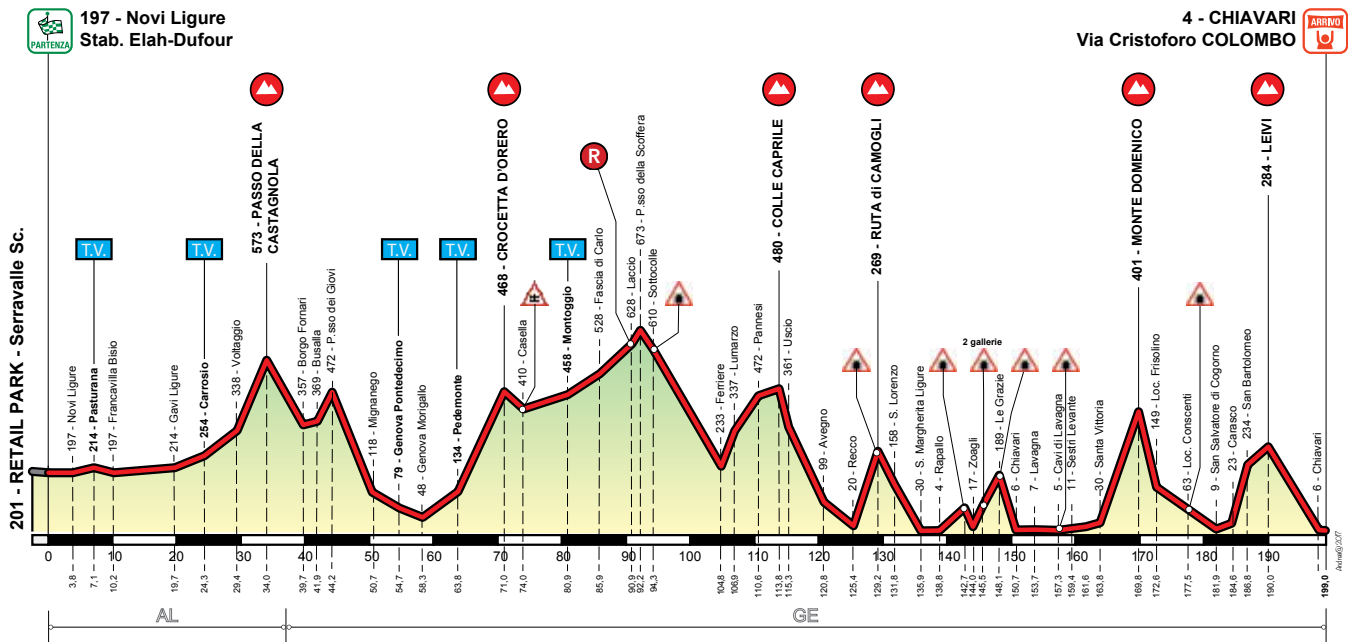


PARCHEGGIO GRUPPI SPORTIVI
PARKING EQUIPES * PARKING TEAMS



INCOLONNAMENTO CORRIDORI
RANGEMENT EN COLONNE * LINING UP

ALTIMETRIA * PROFIL ALTIMÉTRIQUE * RACE PROFILE



GPM
GPM
MOUNTAIN SPRINT

Km. 34,0 - Passo della Castagnola
Km. 71,0 - Crocetta d'Orero
Km. 113,8 - Colle Caprile
Km. 129,2 - Ruta di Camogli
Km. 169,8 - Monte Domenico
Km. 190,0 - Leivi



PASSAGGI a LIVELLO
PASSAGES À NIVEAU
LEVEL CROSSING

Km. 74,0 - Casella



GALLERIE
TUNNELS
TUNNELS

Km. 94,3 - Sottocolle (180 m.)
Km. 129,2 - Ruta di Camogli (75 m.)
Km. 142,7 - Zoagli (334 m.)
Km. 145,5 - Zoagli (30 m.)
Km. 145,6 - Zoagli (30 m.)
Km. 148,1 - Le Grazie (235 m.)
Km. 157,3 - Cavi Lavagna (650 m.)
Km. 177,5 - Consenti (120 m.)

OSPEDALI * HOPITAUX * HOSPITALS

OSPEDALE SAN GIACOMO - via Edilio Raggio 12, Novi Ligure (AL) - Tel. 0143332111

OSPEDALE SS ANTONIO E MARGHERITA - Piazza Felice Cavallotti 7, Tortona (AL) - Tel. 01318651

OSPEDALE NATALE GALLINO - via Ospedale Gallino 5 - Genova Pontedecimo - Tel. 01064481 (centralino ASL)

OSPEDALE CIVILE DI SAMPIERDARENA - Corso Scassi 1, Genova - Tel. 01041021

AZIENDA OSP. UNIVERSITARIA DI GENOVA SAN MARTINO - Largo Rosanna Benzi 10, Genova - Tel. 0105551

OSPEDALI CIVILI DI LAVAGNA - via Don Bobbio 25 - 16033 Lavagna (GE) - Tel. 0185329444, 0185329316

POLO OSPEDALIERO DI SESTRI LEVANTE - via Arnaldo Terzi 43 - 16039 Sestri Levante (GE) - Tel. 0185329316, 0185329444

OSPEDALE N.S. MONTALLEGRO - via San Pietro 8 - 16035 Rapallo (GE) - Tel. 0185683530, 0185329444

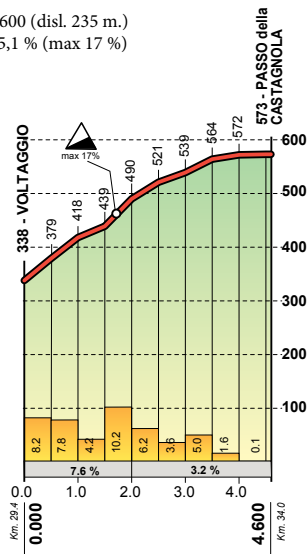
Per tutta la durata della manifestazione verrà garantito il servizio sanitario da due ambulanze (entrambe munite degli apparati di rianimazione) con l'assistenza dei medici sportivi Dott. Francesco TANDA e Dott. Vittorio INVITTO e del medico di gara Dott. Sergio AGOSTI. Il servizio ambulanze è svolto dalla CROCE VERDE di Pontedecimo, dalla CROCE ROSSA di Campomorone, dalla CROCE ROSSA di Montoggio e dalla CROCE VERDE CHIAVARESE.

En course le service sanitaire sera assuré par deux ambulances (avec appareils pour la réanimation) et par l'assistance des médecin sportifs Dott. Francesco TANDA et Dott. Vittorio INVITTO et du médecin de la course Dott. Stefano SEMINO. Les ambulances appartiennent à Croce Verde Pontedecimo, Croce Rossa Campomorone, Croce Rossa Montoggio et Croce Verde Chiavarese.

The medical service in the race will be provided by two ambulances (both with resuscitation equipment) and the assistance of doctor Francesco Tanda, doctor Vittorio Invitto and the race doctor Stefano Semino. The ambulances are Croce Verde - Pontedecimo, Croce Rossa - Campomorone, Croce Rossa - Montoggio and Croce Verde Chiavarese.

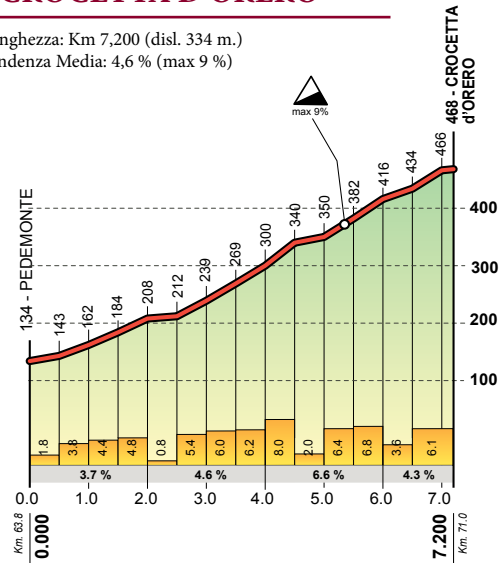
* PASSO DELLA CASTAGNOLA

Lunghezza: Km 4,600 (disl. 235 m.)
 Pendenza Media: 5,1 % (max 17 %)



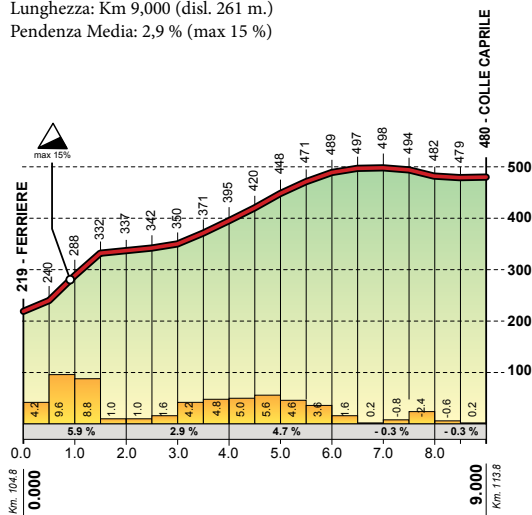
* CROCETTA D'ORERO

Lunghezza: Km 7,200 (disl. 334 m.)
 Pendenza Media: 4,6 % (max 9 %)



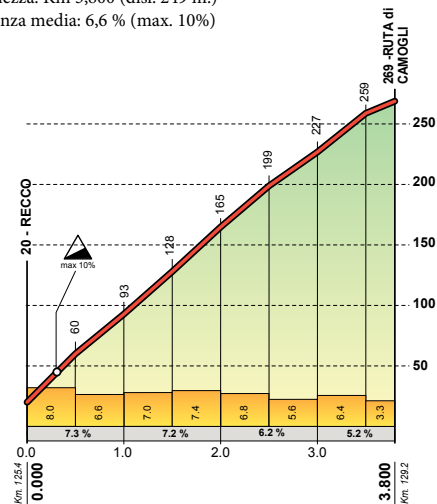
* COLLE CAPRILE

Lunghezza: Km 9,000 (disl. 261 m.)
 Pendenza Media: 2,9 % (max 15 %)



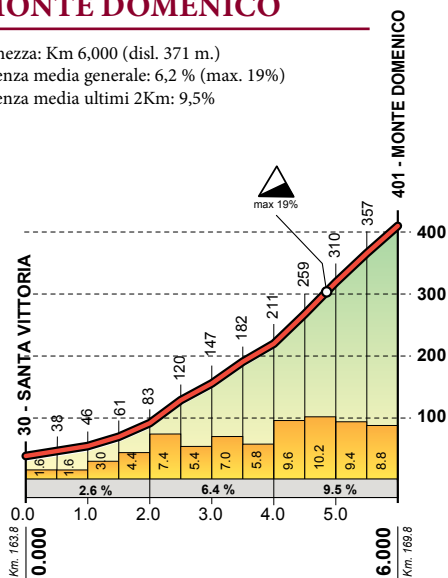
* RUTA DI CAMOGLI

Lunghezza: Km 3,800 (disl. 249 m.)
 Pendenza media: 6,6 % (max. 10%)



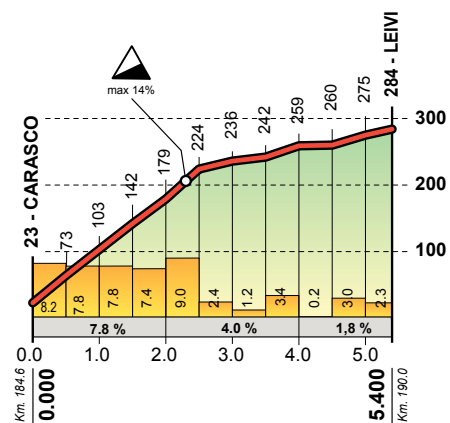
* MONTE DOMENICO

Lunghezza: Km 6,000 (disl. 371 m.)
 Pendenza media generale: 6,2 % (max. 19%)
 Pendenza media ultimi 2Km: 9,5%

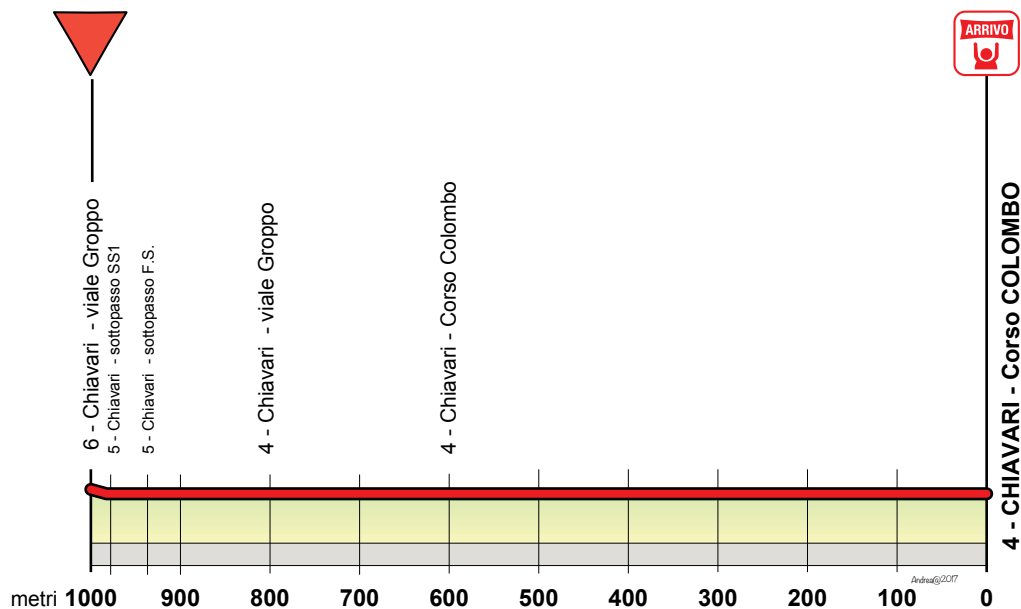
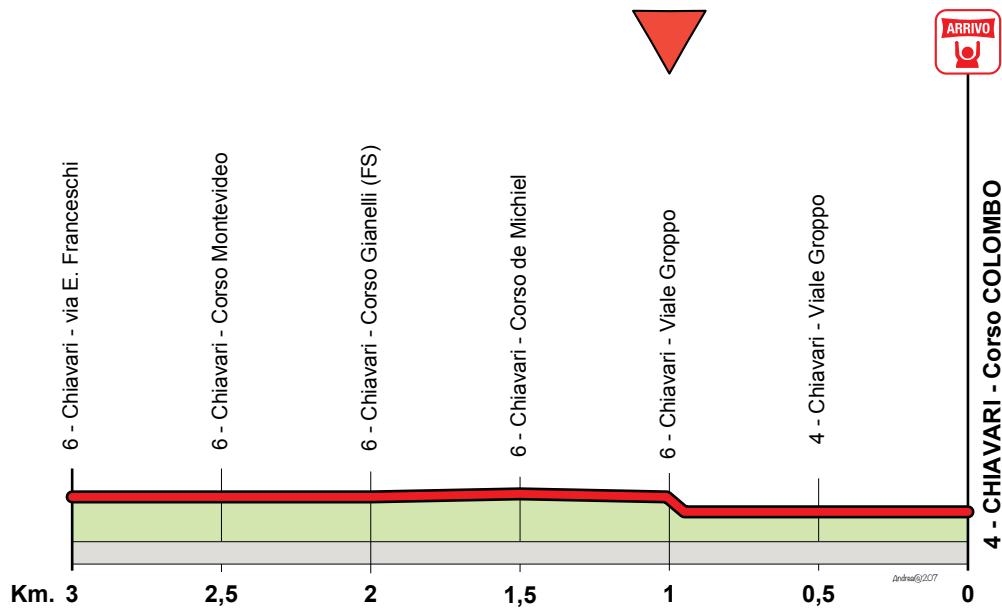


* LEIVI

Lunghezza: Km 5,400 (disl. 261 m.)
 Pendenza Media: 4,8 % (max 14 %)



ULTIMI KM * DERNIERS KILOMETRES * LAST KILOMETERS



A 5 km dall'arrivo termina la veloce discesa di Leivi. A -3 km si entra nel centro di Chiavari ed una serie di ampi viali porta alla secca deviazione a destra che precede l'indicazione dell'ultimo chilometro che è posto poco prima di due ampi e brevi sottopassi (FS e SS1). L'ultimo chilometro è contraddistinto da un lungo ed ampio viale che risulta praticamente retto negli ultimi 500 metri. Da segnalare ai 300 metri la presenza di una rotonda che impegnata a destra darà accesso al traguardo, mentre la parte sinistra verrà utilizzata per la deviazione auto.

La descente rapide de Leivi se termine à 5km de l'arrivée. A 3km de l'arrivée on entre à Chiavari, avec des larges boulevards jusqu'à un détournement très étroit à droite à la hauteur du panneau du dernier km (le panneau se trouve peu avant de deux larges et courts tunnels). Le dernier km est un long et large boulevard, tout droit dans les derniers 500 mètres, sauf un détournement à droite à 300m de l'arrivée a cause d'un rond-point (passage à droite) qui conduit à l'arrivée. Le passage à gauche est utilisé pour la déviation des voitures.

The descent of Leivi ends at 5km before the arrival. At 3km before the arrival the race enters in Chiavari with broad avenues until a sharp bend on the right before the sign of the last km (the sign is placed just before two large and short tunnels). The last km is a long and broad avenue; the last 500 meters are straight with the exception of a slight bend on the right at 300m before the arrival, when there is a roundabout (passing on right) which leads to the finish line. The passage on the left is for car deviation.

ARRIVO * ARRIVÉE * FINISH



ARRIVO ARRIVÉE * FINISH



CHIAVARI
Corso C. COLOMBO
ore 16:00 circa
16.00 h environ
4.00 PM about

DEVAZIONE AUTO DÉVIATION DES VOITURES CAR DEVIATION



Corso C. COLOMBO

QUARTIER TAPPA QUARTIER D'ETAPE * RACE HEADQUARTER



Marina di Chiavari
Torre Banchina Ovest
Porto di Chiavari

SALA STAMPA SALLE DE PRESSE * PRESS OFFICE



Yacht Club Chiavari
Via Porto Turistico 13
Chiavari



ORGANIZZAZIONE
ORGANISATION
ORGANIZATION

DOCCE DOUCHES * SHOWERS



Marina di Chiavari
Via Porto Turistico 10
Chiavari

ANTIDOPING



Croce Rossa Italiana,
Via Porto Turistico 7
Chiavari



GRUPPI SPORTIVI
EQUIPES
TEAMS

REGOLAMENTO

ART. 1. Organizzazione

Il 78° Giro dell'Appennino è organizzato dall'Unione Sportiva Pontedecimo ciclismo AD con sede in via G.Poli 28R 16164 Genova - email: segreteria@uspontedecimo.it, secondo i regolamenti dell'Unione Ciclistica Internazionale. Il responsabile della manifestazione è Silvano Parodi tel. +393394631087 residente a Genova in via Natale Gallino 17C/7. Avrà luogo il 9 Aprile 2017.

ART. 2. Tipo di gara

Il 78° Giro dell'Appennino è una gara riservata ai corridori Elite uomini. E' inserita nel calendario UCI Europe Tour. La prova è inserita nella Classe 1.1 In conformità con l'articolo 2.10.008 del regolamento UCI, attribuisce i seguenti punteggi: 125, 85, 70, 60, 50, 40, 35, 30, 25, 20, 15, 10, 5, 5, 3, 3, 3, 3, 3, 3, 3, 3, 3 per la classifica Continental Hommes Elite.

ART. 3. Partecipazione

In conformità con l'articolo 2.1.005 del regolamento UCI, la prova è aperta ai seguenti tipi di squadre: UCI Pro Team (max. 50%), Equipe Continentale Professionnelle UCI, Equipe Continentale UCI e Equipe Nationale.

In conformità con l'articolo 2.2.003 del regolamento UCI, il numero di corridori per squadra è di un minimo di 5 ad un massimo di 8 corridori.

ART. 4. Verifica licenze ed accrediti

La verifica licenze si terrà l'8 Aprile dalle ore 15:30 alle 16:45, presso il "Serravalle RETAIL PARK" - Serravalle Scrivia (AL), Via Novi 39. Il ritiro dei numeri di gara, a cura dei responsabili delle squadre, avrà luogo dalle 15:30 à 16:45.

La riunioni dei direttori sportivi, organizzata secondo l'articolo 1.2.087 del regolamento UCI, in presenza dei membri del collegio dei commissari, è fissata per le ore 17:00 presso il "Serravalle RETAIL PARK" - Serravalle Scrivia (AL), Via Novi 39.

ART. 5. Radio Informazioni

Il servizio Radio Informazioni è effettuato in corsa dal personale della Federazione Ciclistica Italiana (F.C.I.) utilizzando frequenze proprie (Mhz 149.850).

ART. 6. Cambio Ruote

Il servizio di Cambio Ruote è assicurato da 3 vetture della società SCOTT - SMP.

ART. 7. Premi Attribuiti alla classifica finale

I premi associati alla classifica finale ammontano ad un totale di 14.477,00 Euro e verranno ripartiti secondo quanto riportato nelle tabelle F.C.I. - Lega del Ciclismo Professionistico - come da griglia premi gara 1.1.

ART. 8. Gran Premio della Montagna

Il premio della Montagna è disputato sull'insieme dei 6 passi considerati per questa classifica (Passo della Castagnola, Crocetta d'Orero, Colle Caprile, Ruta di Camogli, Monte Domenico, Leivi). Ciascuno di questi passi attribuisce 3, 2, 1 punti ai primi 3 classificati.

La classifica generale è stabilita sommando i punti attribuiti sull'insieme dei 6 passi validi. Per aver diritto ai premi della classifica, i concorrenti devono obbligatoriamente terminare la corsa. In caso di parità nella classifica finale sarà determinante la migliore posizione nell'ordine di arrivo.

Il montepremi del Gran Premio della Montagna è ripartito secondo la tabella di seguito riportata :

1 class.:	500,00 Euro
2 class.:	300,00 Euro
3 class.:	150,00 Euro

per un montepremi totale di 950,00 Euro.

ART. 9. Deviazione vetture al seguito

La deviazione di tutte le vetture al seguito è obbligatoria ad esclusione delle vetture di Direzione d'Organizzazione, della Giuria, del Medico di corsa ed eventualmente di quella del direttore sportivo il cui corridore, solo, abbia un vantaggio almeno di 1' (un minuto).

ART. 10. Definizione tempo massimo

In conformità con l'articolo 2.3.39 del regolamento UCI, qualsiasi corridore che arriva con un ritardo superiore al 8% del tempo del vincitore non è più considerato per la classifica. Il ritardo potrà essere aumentato, in caso di circostanze particolari, dal collegio dei Commissari in accordo con l'organizzazione.

ART. 11. Controllo Antidoping

Alla gara sono applicati il regolamento antidoping dell'UCI nella sua interezza, e tutte le disposizioni della legge italiana in materia di antidoping.

Il controllo antidoping avrà luogo presso i locali della Croce Rossa, Via Porto Turistico 7, Chiavari.

ART. 12. Cerimonia protocollare

In conformità con l'articolo 1.2.112 del regolamento UCI, dovranno essere presenti alla cerimonia protocollare della premiazione i primi 3 corridori classificati, il corridore che transita per primo su Colle Caprile, sulla Ruta di Camogli e su Monte Domenico.

ART. 13. Penalità

Le infrazioni sono sanzionate secondo i regolamenti UCI e la rispettiva "tabella sanzioni", art. 12.1.040.

ART. 14. Disposizioni generali

Possono seguire la corsa le sole persone denunciate all'atto del ritiro dei contrassegni dal titolare del rispettivo automezzo. Eventuali modifiche o aggiunte devono essere notificate al Direttore dell'Organizzazione. I conducenti delle auto e delle moto accreditate devono rispettare le norme del Codice della Strada e devono altresì sottostare alle disposizioni del Direttore dell'Organizzazione e dei suoi collaboratori. Non possono seguire la corsa persone che non vi abbiano funzioni riconosciute dagli organizzatori e non inerenti ai vari servizi, né persone di minore età.

Nessuna responsabilità di alcuna natura fa capo all'Organizzazione per i danni derivanti da incidenti prima, durante e dopo la corsa a spettatori e persone in genere, anche se estranee alla manifestazione stessa, in dipendenza di azioni non messe in atto dall'Organizzazione medesima.

Per quanto non contemplato nel presente regolamento valgono i regolamenti UCI, FCI e LCP.

ART. 1. Organisation

Le 78ème Giro dell'Appennino est organisé par Unione Sportiva Pontedecimo AD - via G.Poli 28R 16164 Genova - email: segreteria@uspontedecimo.it, sous les règlements de l'Union Cycliste Internationale.

Le responsable de l'épreuve est Silvano Parodi tel. +393394631087 résident à Genova, via Natale Gallino 17C/7.

Il se dispute le 9 Avril 2017.

ART. 2. Type d'épreuve

Le 78ème Giro dell'Appennino est réservé aux athlètes Hommes Elite. C'est une épreuve inscrite au calendrier UCI Europe Tour.

L'épreuve est classée en Classe 1.1 Conformément à l'article 2.10.008 du règlement UCI, elle attribue les points suivants : 125, 85, 70, 60, 50, 40, 35, 30, 25, 20, 15, 10, 5, 5, 3, 3, 3, 3, 3, 3, 3, 3 pour le classement Continental Hommes Elite.

ART. 3. Participation

Conformément à l'article 2.1.005 du règlement UCI, l'épreuve est ouverte aux équipes suivantes : UCI Pro Team (max. 50%), Equipe Continentale Professionnelle UCI, Equipe Continentale UCI et Equipe Nationale.

Conformément à l'article 2.2.003 du règlement UCI, le nombre de coureurs par équipe est de minimum 5 et de maximum 8 coureurs.

ART. 4. Permanence

La permanence de départ se tient le 8 avril de 15.30 à 16.45 à "Serravalle RETAIL PARK" - Serravalle Scrivia (AL), Via Novi 39.

Le retrait des dossards par les responsables d'équipes licenciées se fait à la permanence de 15.30 à 16.45.

La réunion des directeurs sportifs, organisée suivant l'article 1.2.087 du règlement UCI, en présence des Membres du Collège des Commissaires, est fixée à 17.00 à "Serravalle RETAIL PARK" - Serravalle Scrivia (AL), Via Novi 39.

ART. 5. Radio-Tour

Les informations courses sont données, pendant l'épreuve, par le personnel de la Fédération Cycliste Italienne (FCI) et elles sont émises sur leurs fréquences (Mhz 149.850).

ART. 6. Assistance Technique neutre

Le service d'assistance technique neutre est assuré par 3 voitures de la société SCOTT - SMP.

ART. 7. Prix attribués au classement à l'arrivée

Le montant des prix attribués au classement à l'arrivée est 14.477,00 Euro et il est réparti suivant le tableau de la FCI - Lega del Ciclismo Professionistico - comme dans le tableau des prix de l'épreuve 1.1.

ART. 8. Prix de la Montagne

Le Prix de la Montagne est disputé sur l'ensemble des 6 cols retenus pour ce classement (Passo della Castagnola, Crocetta d'Orero, Colle Caprile, Ruta di Camogli, Monte Domenico, Leivi). Chacun de ces cols attribue 3, 2, 1 points aux 3 premiers classés à son sommet. Le classement général est établi par l'addition des points attribués sur l'ensemble des 6 cols comptant pour le Prix de la Montagne.

Pour avoir droit aux prix du classement général final, les concurrents doivent obligatoirement terminer l'épreuve.

En cas d'ex aequo, dans le classement final la meilleure position à l'arrivée est prépondérante. La dotation attribuée pour le Prix de la Montagne est répartie suivant le tableau ci-après:

1 Class.	500,00 Euro
2 Class.	300,00 Euro
3 Class.	150,00 Euro

Montant total : 950,00 Euro.

ART. 9. Déviation des voitures suiveuses

La déviation des voitures suiveuses est obligatoire sauf pour la voiture de la Direction d'Organisation, Commissaires, médecin de la course et éventuellement du directeur sportif dont le coureur, tout seul, ait un avantage de 1' au moins.

ART. 10. Délai d'élimination

Conformément à l'article 2.3.39 du règlement UCI, tout coureur arrivant dans un délai dépassant 8% du temps du vainqueur n'est plus retenu au classement. Le délai peut être augmenté en cas de circonstances exceptionnelles par le Collège des Commissaires, en consultation avec l'organisateur.

ART. 11. Contrôle antidopage

Le règlement antidopage de l'UCI s'applique intégralement à la présente épreuve. En outre la législation antidopage italienne s'applique conformément aux dispositions de loi de l'Italie. Le contrôle antidopage a lieu à Croce Rossa Italiana, Via Porto Turistico 7, Chiavari.

ART. 12. Protocole

Conformément à l'article 1.2.112 du règlement UCI doivent se présenter au protocole les 3 premiers de l'épreuve, le premier coureur à Colle Caprile, Ruta di Camogli et Montedomenico.

ART. 13. Pénalités

Les infractions sont sanctionnées d'après le règlement UCI et le barème de pénalités, art. 12.1.040.

ART. 14. Dispositions générales

Seulement les personnes dénoncées au moment du retrait des plaques par le chauffeur de la voiture peuvent suivre la course. Eventuelles modifications ou adjonctions doivent être notifiées au Directeur d'Organisation. Les chauffeurs des voitures et des motos accréditées doivent respecter les règles du code de la route et doivent aussi respecter les dispositions du Directeur d'Organisation et de ses collaborateurs. Les personnes qui n'ont pas une fonction reconnue par les organisateurs et qui n'ont pas une tâche à exécuter et les moins des dix-huit ans ne peuvent pas suivre la course.

Aucune responsabilité de n'importe quel genre peut être attribué à l'organisateur pour les dommages causés par accidents arrivés avant, pendant et après la course à spectateurs et personnes en général, même s'ils ne participent pas à la manifestation, à la suite d'actions qui ne sont pas parties de l'Organisation.

Pour tout ce qui n'est pas prévu par ce règlement, on doit appliquer le règlement UCI, FCI, LCP.

ART. 1. Organization

The 78th Giro dell'Appennino is organized by Unione Sportiva Pontedecimo cycling AD based in via G. Poli 28R 16164 Genova, email: segreteria@uspontedecimo.it, in accordance with the International Cycling Union regulations.

The event manager is Silvano Parodi tel. +393394631087 living in Genoa, Via Natale Gallino 17C / 7.

The race will take place on April 9th, 2017.

ART. 2. Type of race

The 78th Giro dell'Appennino is reserved to riders belonging to the Men Elite Category and is recorded in the UCI Europe Tour calendar.

The race is class 1.1. In compliance with article 2.10.008 of the UCI Regulations, the points to be attributed for the individual Continental Elite Men ranking are as follows 125, 85, 70, 60, 50, 40, 35, 30, 25, 20, 15, 10, 5, 5, 3, 3, 3, 3, 3, 3, 3, 3.

ART. 3. Participation

In compliance with the provisions of article 2.1.005 of the UCI Regulations, the race is reserved to UCI Pro Teams (max. 50%), to UCI Professional Continental Teams, to UCI Continental Teams and National Teams.

In compliance with the provisions of article 2.2.003 of the UCI Regulations, each team shall be composed of a minimum of 5 to a maximum of 8 riders.

ART. 4. License Control, confirmation of the departing riders and collection of race numbers

License control will take place on April 8th from 3.30 pm to 4.45 pm, at "Serravalle RETAIL PARK" - Serravalle Scrivia (AL), Via Novi 39.

The confirmation of the departing riders, as well as the collection of race numbers will take place from 3.30 pm to 4.45 pm.

The meeting of the Team Managers with the Commissaries Panel, organized according to the provisions of article 1.2.087 of the UCI Regulations, will take place at 5.00 pm, at the "Serravalle RETAIL PARK" - Serravalle Scrivia (AL), Via Novi 39.

ART. 5. Radio Information

Race news are broadcasted by the Italian Cycling Federation staff (F.C.I.) on its own frequencies (Mhz 149,850).

ART. 6 - Technical Assistance

The technical assistance service is ensured by SCOTT - SMP with 3 servicing cars.

ARTICLE 7 - Prizes

The total amount of prizes of the final classification is Euro 14,477.00 and it will be divided as per F.C.I. - League of the Professional Cycling - tables, prizes for race class 1.1.

ART. 8. Mountain Sprint

The prize of the Mountain sprint is calculated on the following 6 mountain passes considered for this ranking (Passo della Castagnola, Crocetta d'Orero, Colle Caprile, Ruta di Camogli, Monte Domenico, Leivi).

Each pass gives 3, 2, 1 points to the first 3 riders.

The general ranking is established by adding the points won on all the 6 passes above mentioned. To be entitled to the prizes, the riders have to finish the race. In case of equality the best position at the arrival will be decisive.

The prizes of the Mountain sprint are as follows:

1 -	500,00 Euro
2 -	300,00 Euro
3 -	150,00 Euro

Total amount: Euro 950,00

ART. 9. Car deviation

The deviation of all the cars in the race convoy is required, with the exception of the cars of the Race Director, the Commissaires, the doctor and that of the team manager whose rider, alone, has an advantage of at least 1' (one minute).

ART. 10. Maximum time

In compliance with the provisions of article 1.2.005 of the UCI Regulations, riders with a gap higher than 8% of the winner's time will be considered as out of time limit. The delay may be increased, under special circumstances, by the Commissaires Panel in accordance with the Organization.

ART. 11. Anti-doping Control

The UCI anti-doping regulation and the Italian law provisions apply to the Anti-doping Control, which will be made at Croce Rossa premises, Via Porto Turistico 7, Chiavari.

ART. 12. Prize-giving Ceremony

In compliance with the provisions of article 1.2.005 of the UCI Regulations, the first three riders arrived, the first rider at Colle Caprile, Ruta di Camogli et Montedomenico shall attend the prize-giving ceremony.

ART. 13. Sanctions

All breaches shall be sanctioned according to the UCI Regulations, and to the respective "sanction chart", art. 12.1.040.

ART. 14. General Provisions

Only persons identified upon collection of the identification badge of the authorized vehicle are entitled to follow the race. Possible changes or additions shall be notified to the Organization Director. Drivers of cars and motorbikes with regular accreditation shall comply with the provisions set forth by the Rules of the Road and shall furthermore comply with the rules set out by the Organization Director and his Officials. Persons who are not recognized as having roles acknowledged by the organizers and services-related functions, as well as under-aged persons, shall not be allowed to follow the race. The Organization shall not be held liable in any way whatsoever for damages arising from accidents occurred prior, during or after the race to spectators and persons in general, even if unrelated to the race, depending from actions not ascribable to that same Organization.

For all that is not regulated under the present regulation, the UCI, FCI, LCP regulations shall apply.

PREMI RAPPRESENTANZA * PRIX * PRIZES

TROFEO REGIONE LIGURIA

al vincitore del 78° Giro dell'Appennino

TROFEO COMUNE di GENOVA

al secondo classificato del 78° Giro dell'Appennino

TROFEO

MUNICIPIO V VALPOLCEVERA

al terzo classificato del 78° Giro dell'Appennino

TROFEO

TIGULLIO E GOLFO PARADISO

al Gruppo Sportivo con il maggior numero di arrivati nei primi cinque.

Offerto dal Presidente dell'Assemblea Legislativa della REGIONE LIGURIA

In caso di parità oppure di un corridore per ogni G.S. verrà assegnato a quello avente il miglior classificato



2016: Sergey FIRSANOV vincitore del 77° Giro dell'Appennino

PREMI SPECIALI * PRIX SPECIAUX * SPECIAL PRIZES

24° TROFEO ALLA MEMORIA DI LUIGIN GHIGLIONE e OSVALDA GHIGLIONE RAPETTI

4° TROFEO ALLA MEMORIA
DI MARINA TEDONE RAPETTI
verrà assegnato al corridore che transiterà primo sulla
CIMA GHIGLIONE di Monte Domenico

il premio è gentilmente offerto dalla Famiglia Rapetti

TROFEO GUALTIERO SCHIAFFINO

verrà assegnato al corridore che transiterà primo al GPM
della Ruta di Camogli

il premio è gentilmente offerto dalla famiglia SCHIAFFINO

TROFEO MASSIMO PODESTÀ

al primo corridore UNDER26 arrivato

il premio è gentilmente offerto dalla famiglia PODESTÀ

MEMORIAL GIUSEPPE CACCIATORE

verrà assegnato un quadro artistico di Angelo Gnecco,
al corridore che transiterà primo al GPM di Colle Caprile

il premio è gentilmente offerto dal COMUNE di USCIO



2016: Lo spagnolo Angel MADRAZO ritira dalle mani di Fulvio Rapetti il Trofeo Luigin Ghiglione e Osvalda Ghiglione Rapetti

G.P. MONTAGNA * PRIX DE LA MONTAGNE * MOUNTAIN SPRINT

1° Classificato Euro 500,00

2° Classificato Euro 300,00

3° Classificato Euro 150,00

Sarà giudicato sui seguenti passi:

Km. 34,0 - Passo della Castagnola

Km. 71,0 - Crocetta d'Orero

Km. 113,8 - Colle Caprile

Km. 129,2 - Ruta di Camogli

Km. 169,8 - Monte Domenico

Km. 190,0 - Leivi

Dotazione



Ciascuno di questi passi attribuisce 3, 2, 1 punti ai primi 3 classificati. La classifica generale è stabilita sommando i punti attribuiti sull'insieme dei 6 passi validi. Per aver diritto ai premi della classifica, i concorrenti devono obbligatoriamente terminare la corsa. In caso di parità nella classifica finale sarà determinante la migliore posizione nell'ordine di arrivo.

Chacun de ces cols attribue 3, 2, 1 points aux 3 premiers classés à son sommet. Le classement général est établi par l'addition des points attribués sur l'ensemble des 6 cols comptant pour le Prix de la Montagne. Pour avoir droit aux prix du classement général final, les concurrents doivent obligatoirement terminer l'épreuve. En cas d'ex aequo, dans le classement final la meilleure position à l'arrivée est prépondérante.

Each pass gives 3, 2, 1 points to the first 3 riders. The general ranking is established by adding the points won on all the 6 passes above mentioned. To be entitled to the prizes, the riders have to finish the race. In case of equality the best position at the arrival will be decisive.

TRAGUARDI VOLANTI * SPRINTS * SPRINTS

PASTURANA - Km. 7,1

1° Class. Euro 250,00

dotazione

SPORTIVI di PASTURANA

CARROSIO - Km. 24,3

1° Class. Euro 250,00

2° Class. Euro 150,00

Dotazione

IMPRESA TRE COLLI SPA



PONTEDECIMO - Km. 54,7

1° Class. Euro 250,00

dotazione

Amici di Walter AVELLANI

PEDEMONTE - Km. 63,8

1° Class. Euro 250,00

2° Class. Euro 150,00

in ricordo di

Armando TIMOSSÌ

MONTOGGIO - Km. 80,9

1° Classificato

fornitura di 60 Kg. di pasta

Dotazione



www.pastificioaltavallescriviasp.com

APPENNINO D'ORO



2016 - Eugeny BERZIN durante la cerimonia di premiazione

ALBO D'ORO

1998	ALFREDO MARTINI
1999	G.B. BARONCHELLI
2000	FRANCESCO MOSER
2001	FAUSTO COPPI (alla memoria)
2002	FELICE GIMONDI
2003	MICHELE DANCELLI
2004	GIANNI MOTTA
2005	ITALO ZILIOLI
2006	GIANNI BUGNO
2007	GIORGIO ALBANI
2008	PAVEL TONKOV
2009	ALDO SASSI
2010	CLAUDIO CHIAPPUCCI
2011	FRANCO CRIBIORI
2012	TARCISIO PERSEGONA
2013	NON ASSEGNATO
2014(*)	ALESSANDRO BERTOLINI
2015	GILBERTO SIMONI
2016	EUGENJ BERZIN

(*) A partire dall' edizione del 2014 il premio è offerto dalla **IMPRESA TRE COLLI Spa**

TIMOSSÌ

DAL 1952

Beverage & Food solution



TRE COLLI IMPRESA TRE COLLI SPA

Sede operativa:

**15060 CARROSIO (AL) - Via Jutificio ,1 - Tel. (0143) 6441
Fax (0143) 683291**

Stabilimento prefabbricati:

CARROSIO Strada sottovalle Km 0,300 - Tel. (0143) 648910

- VENDE -

**In Genova Bolzaneto
Lotti di varie metrature
Vicinanze casello autostradale**

